Информация о последствиях самовольного размещения нестационарных объектов

По результатам заседания комиссии по вопросам демонтажа самовольных нестационарных объектов на территории города Новосибирска от 16.12.2020 № 145 принято решение о демонтаже самовольных нестационарных объектов в пределах территорий, представленных на картах – схемах.

В соответствии с действующим Положением о нестационарных объектах на территории города Новосибирска, утвержденным решением Совета депутатов города Новосибирска от 29.04.2015 № 1336 (в редакции от 20.05.2020) (далее – Положение) в случае выявления повторного размещения самовольного нестационарного объекта в течение календарного года в пределах территории в радиусе 20 м от ранее демонтированного нестационарного объекта, указанной в карте-схеме территории, также в случае перемещения самовольного нестационарного объекта в пределах территории планируемого демонтажа и (или) если внешний вид его, в том числе размер, изменен, администрацией района (округом по районам) города Новосибирска (далее – администрация района (округ по районам) составляется акт о выявлении самовольного нестационарного объекта (далее – акт о выявлении). На основании такого акта о выявлении департамент строительства и архитектуры мэрии города Новосибирска, администрации районов (округ по районам) обеспечивают повторный демонтаж самовольного нестационарного объекта без совершения действий, предусмотренных пунктами 6.6 – 6.8 Положения.

Карта - схема 619

с адресным ориентиром: ул.Кропоткина, (263а)

на топографическом плане М 1:500

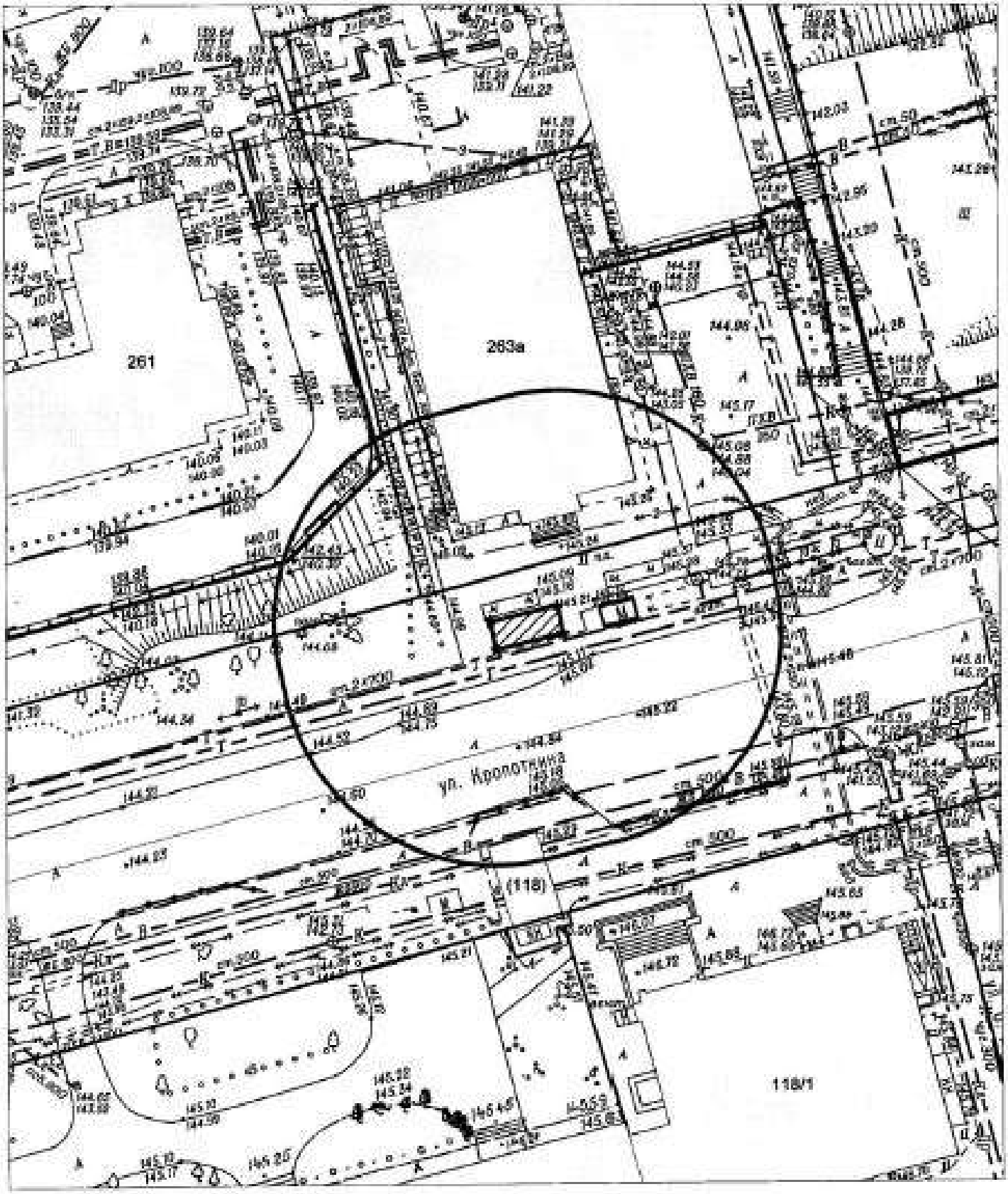

Карта – схема территории № 620

по адресному ориентиру: ул. Комсомольская, (15 к. 1)

на топографическом плане М 1 : 500

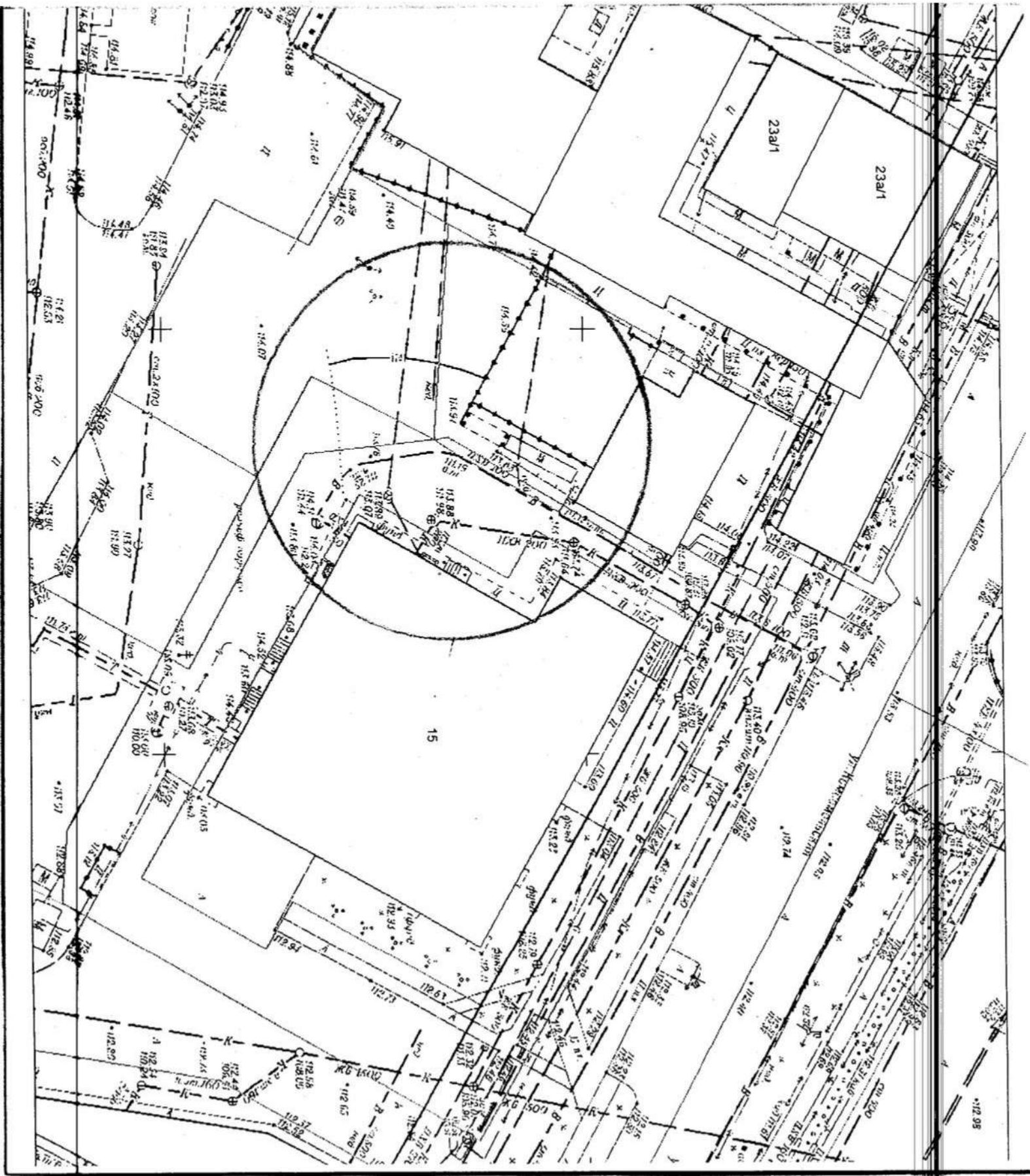

Карта-схема территории № 621
по адресному ориентиру улица Высоцкого, (1)
на топографическом плане М 1:500

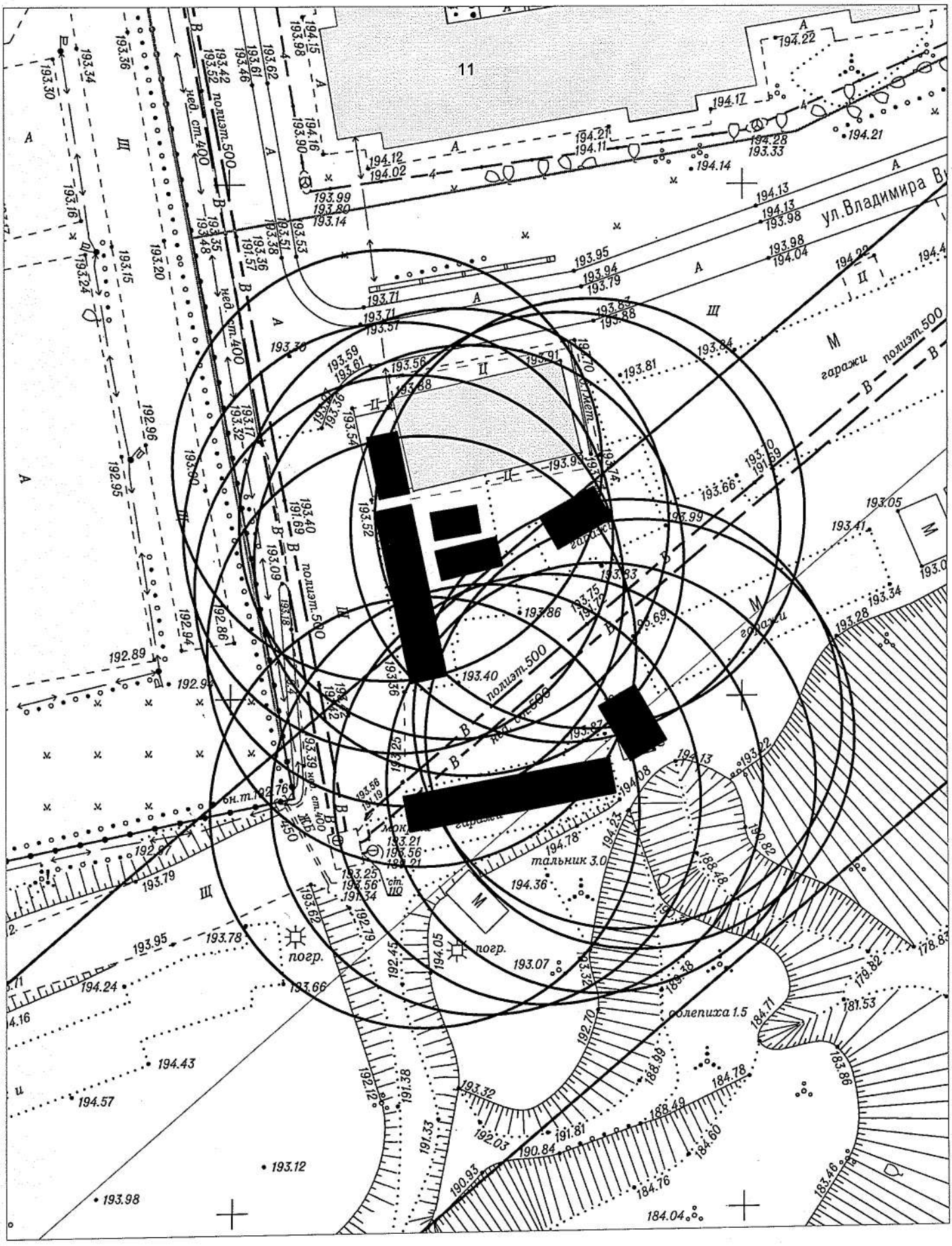

Карта-схема территории № 622
по адресному ориентиру улица Высоцкого, (1)
на топографическом плане М 1:500

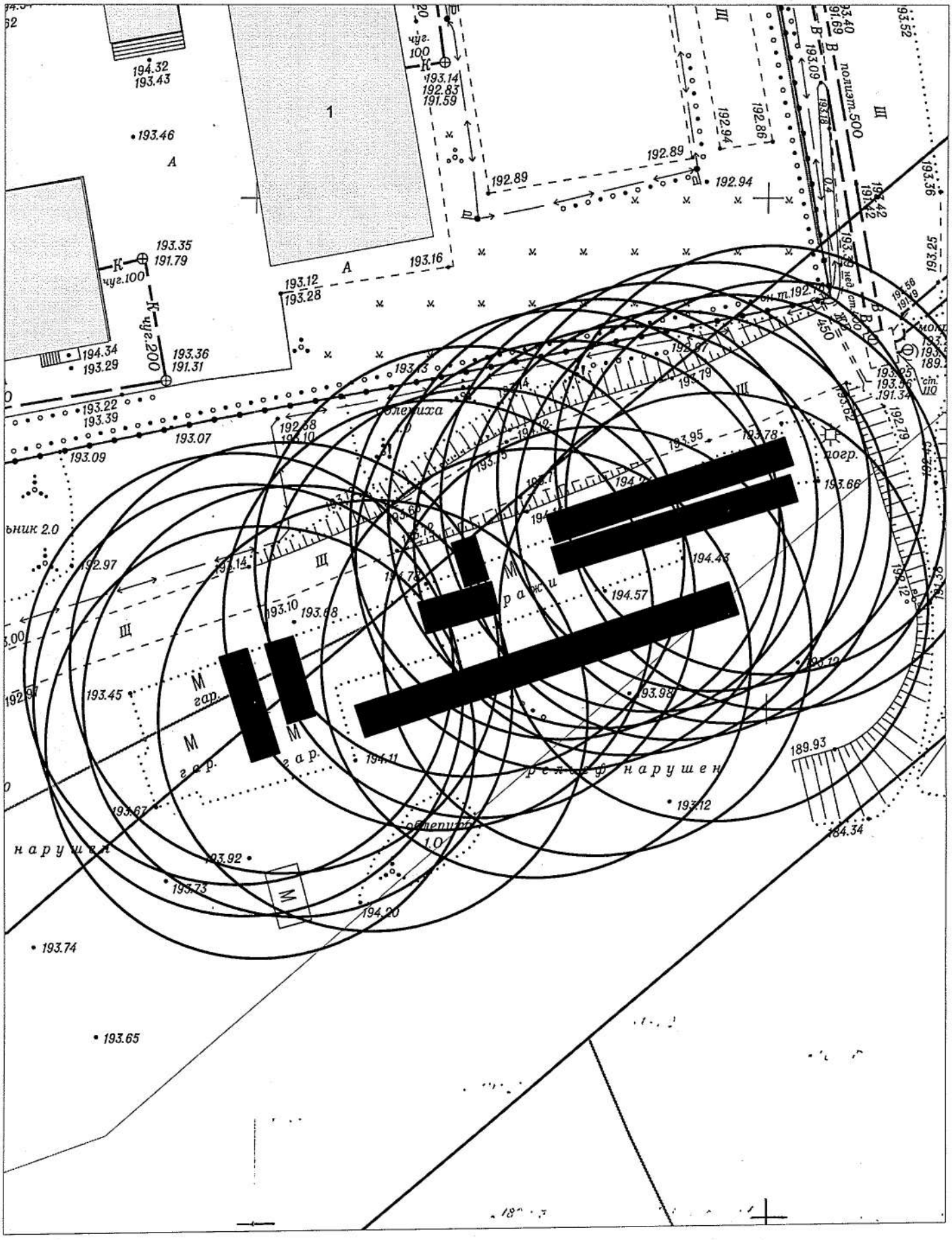

Карта-схема территории № 623
по адресному ориентиру улица Высоцкого, (1а)
на топографическом плане М 1:500

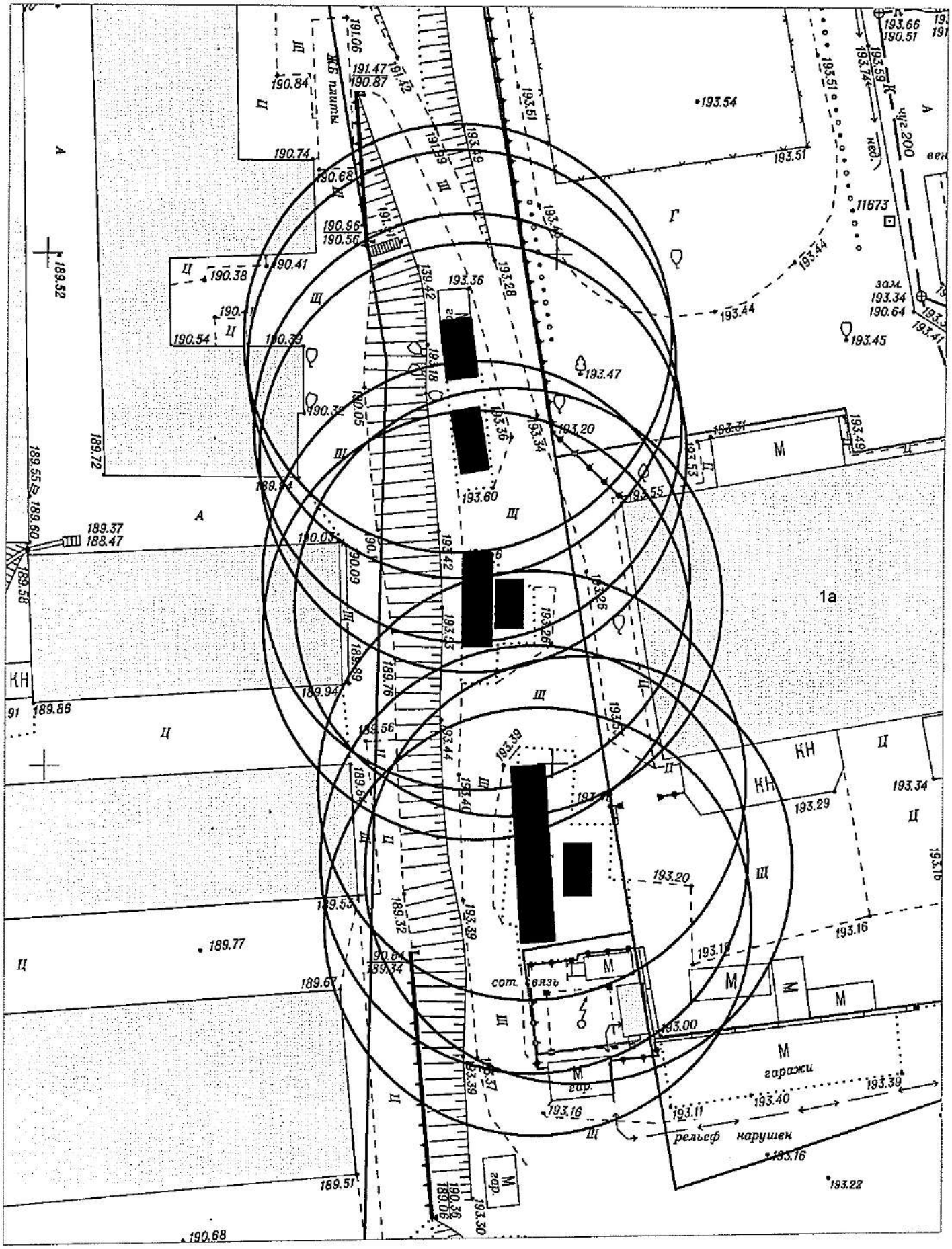

Карта-схема территории № 624
по адресному ориентиру улица Высоцкого, (1а)
на топографическом плане М 1:500

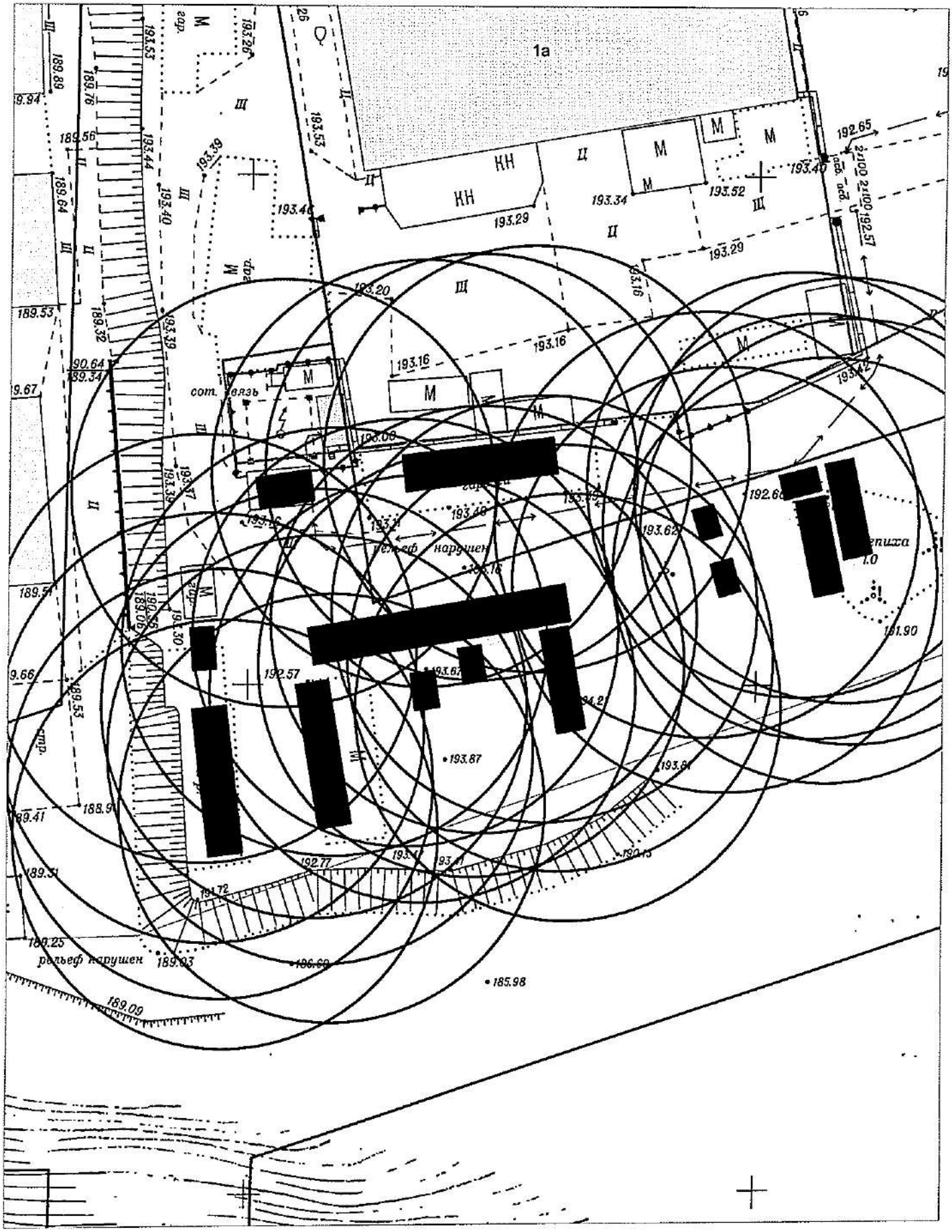

Карта-схема территории № 625
по адресному ориентиру улица Высоцкого, (1а)
на топографическом плане М 1:500

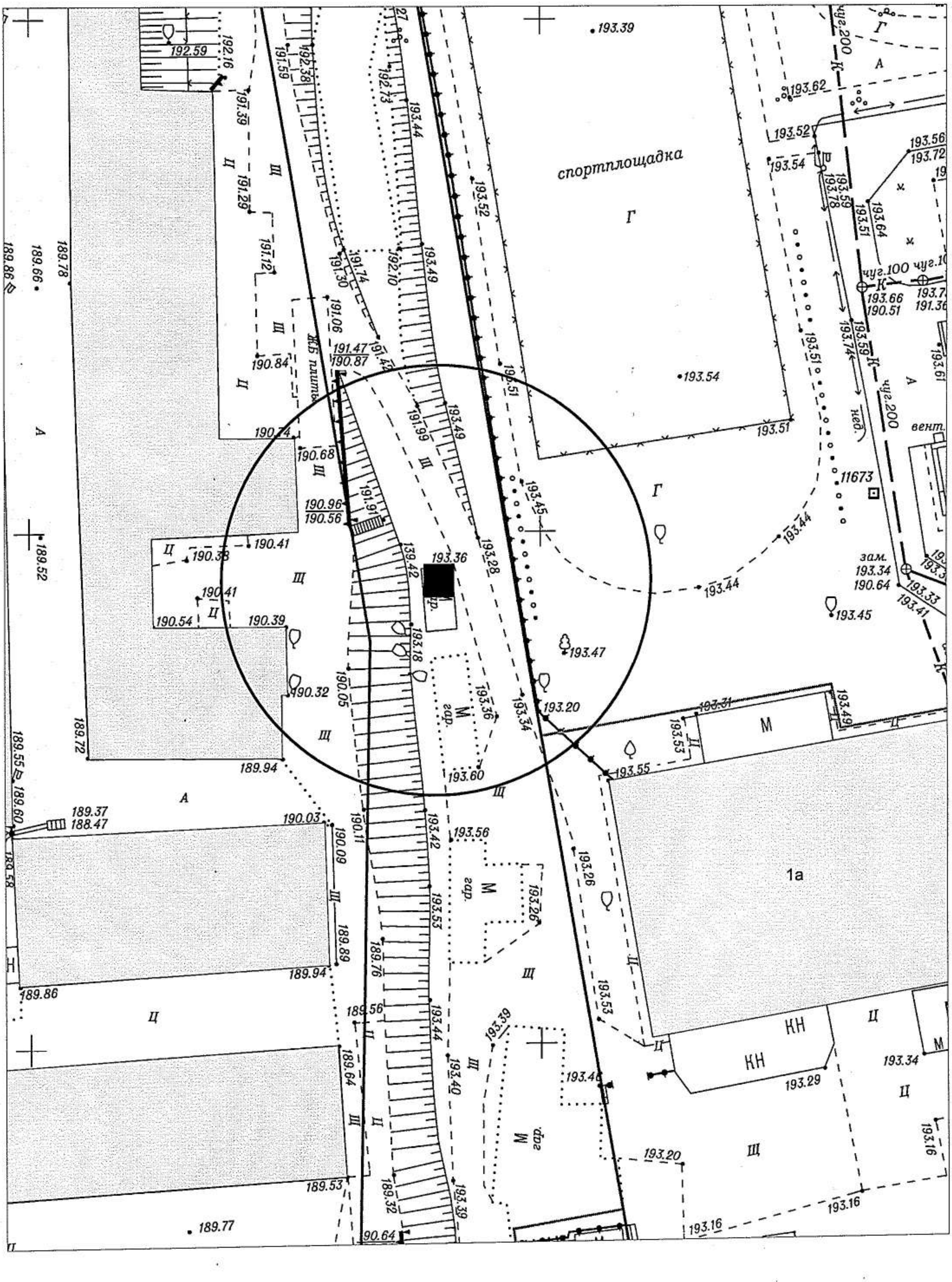

Карта-схема территории № 626
по адресному ориентиру улица Высоцкого, (11)
на топографическом плане М 1:500

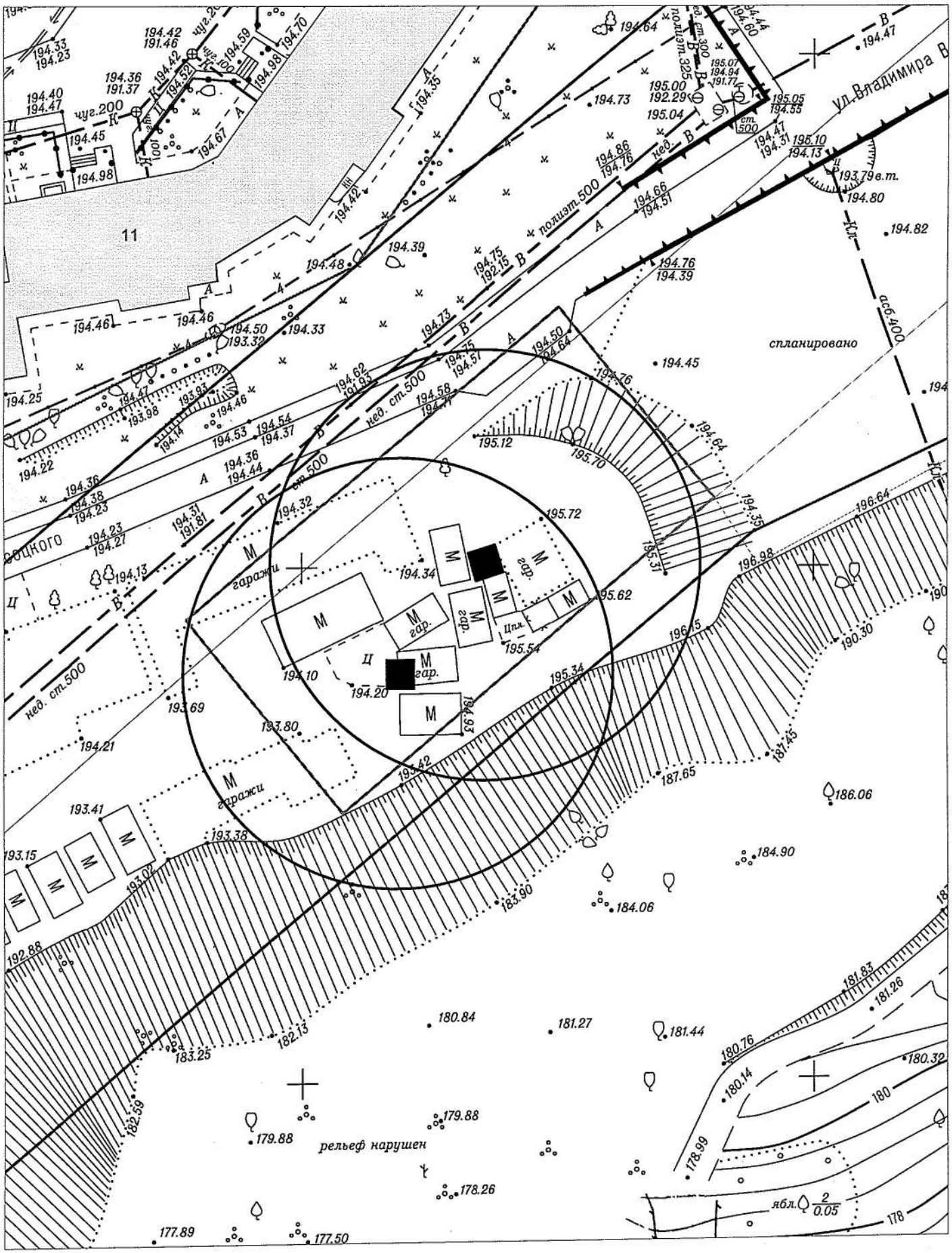

Карта-схема территории № 627
по адресному ориентиру улица Высоцкого, (11)
на топографическом плане М 1:500

